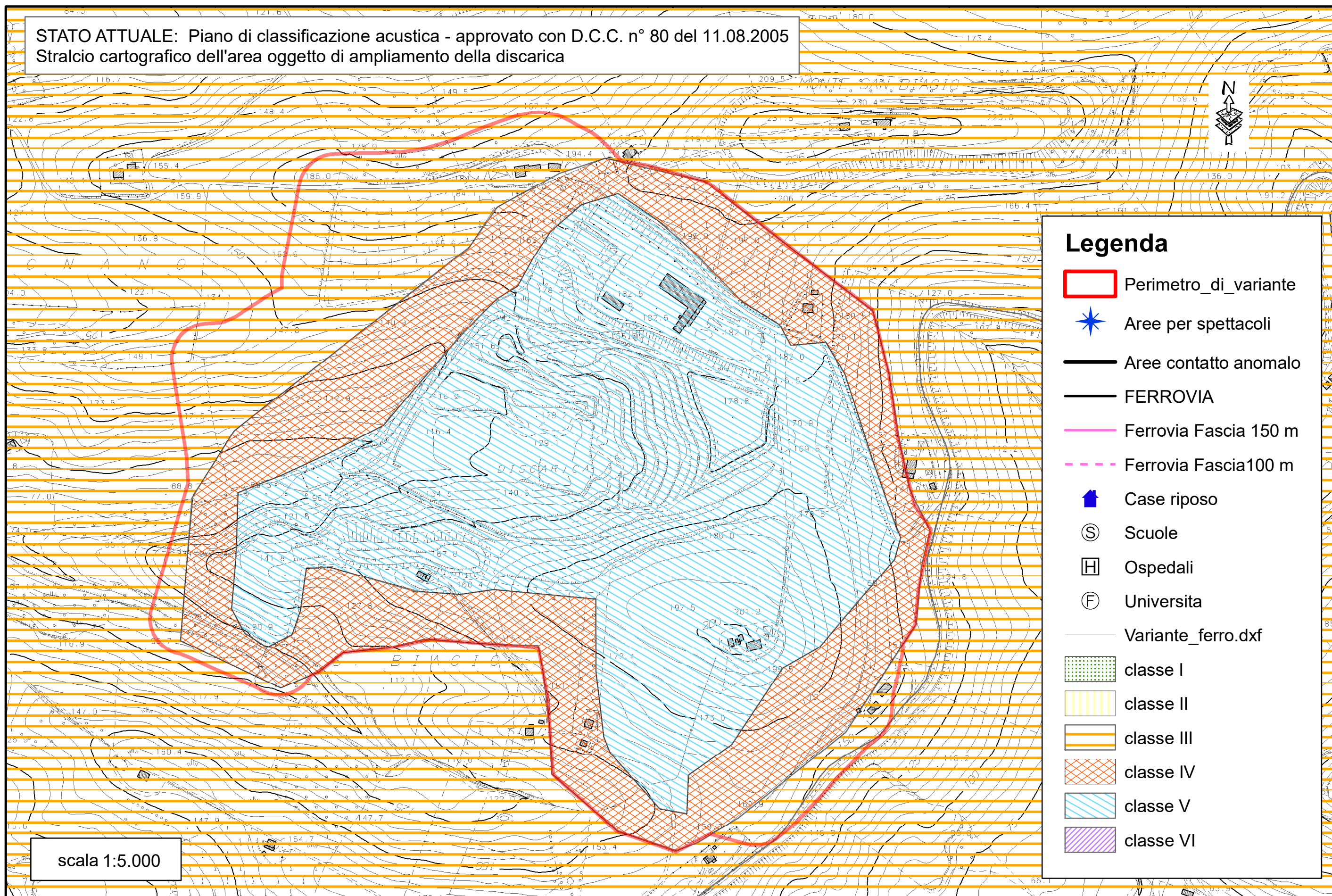



















STATO ATTUALE: Piano di classificazione acustica - approvato con D.C.C. n° 80 del 11.08.2005
Stralcio cartografico dell'area oggetto di ampliamento della discarica



Legenda

-  Perimetro_di_variante
-  Aree per spettacoli
-  Aree contatto anomalo
-  FERROVIA
-  Ferrovia Fascia 150 m
-  Ferrovia Fascia 100 m
-  Case riposo
-  Scuole
-  Ospedali
-  Università
-  Variante_ferro.dxf
-  classe I
-  classe II
-  classe III
-  classe IV
-  classe V
-  classe VI

scala 1:5.000